







Vandaag vertelde een man uit Sardinië ons dat er ginder ook mooie baaien waren maar dat hij toch erg onder de indruk was van wat hij hier zag.







Tot nu toe was het warm en zonnig. Voor de volgende dagen wordt er regen en onweer voorspeld.









Deze wandelvakantie zit vol met afwisseling. Parelwitte stranden met helderblauw water in het zuiden en desolate vlaktes in het noorden.











Anders dan op Mallorca zijn er geen bergen op Menorca. Het hoogste punt is amper 342 meter boven de zeespiegel en op de Camí de Cavalls kom je niet hoger dan 120 meter. Als je

de hele Camí doet, maak je wel meer dan 3.500 meter hoogteverschil. De noordkust is het lastigste en ruigste stuk.



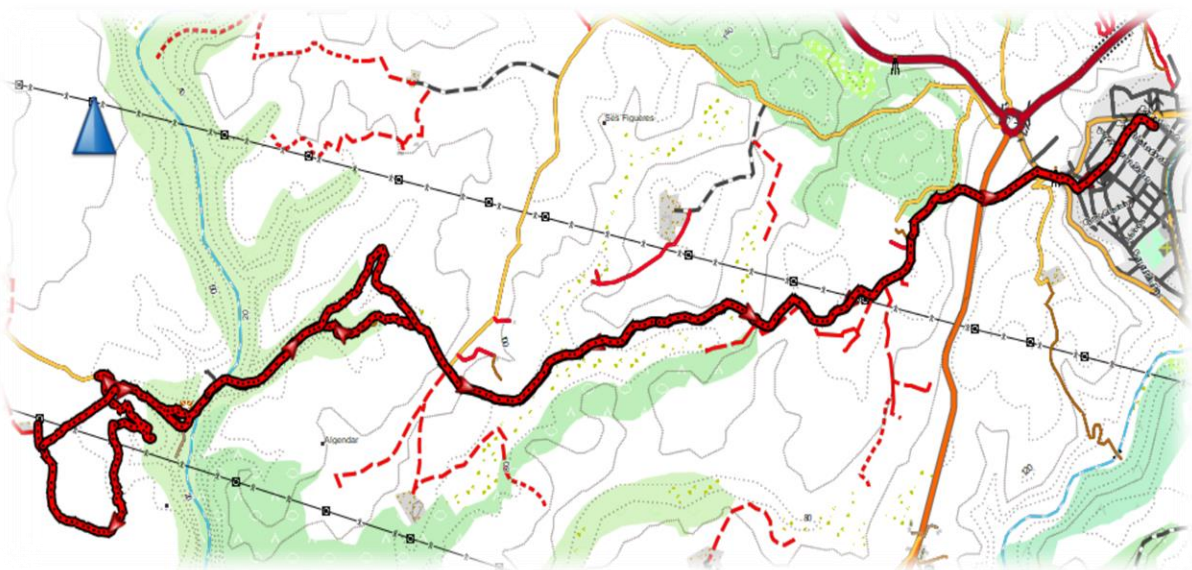






Dinsdag 24 mei 2022

- Naam : Barranco d'Algendar
- Afstand : 15 km
- Stijgen : 400 m
- Dalen : 400 m
- Duur : 5 uur





De Camí de Cavalls is behoorlijk populair bij trailrunners. Wie goed zot is kan elk jaar meedoen aan de ultramarathon rond het hele eiland (dat moet dan in maximaal 40 uur); watjes

kunnen kiezen voor enkel de noordelijke of (voor extreem zachte watjes) de zuidelijke helft. Of je kan het ook rustiger aan doen in drie etappes in duo. Ook mountainbiken kan prima op veel stukken.







De Barranco d'Algendar is de belangrijkste kloof van het eiland. Het begint bij Ferreries, naast de hoofdweg die Maó met Ciutadella verbindt, op de zogenaamde berg Santa


Magdalena of d'Urgell, en eindigt bij het strand van Cala Galdana. De lengte is 7 km, ongeveer de helft van de gemiddelde breedte van het eiland, namelijk 13,5 km. De meest verticale wanden kunnen zijn op sommige plaatsen 80 m hoog, hoewel de meest voorkomende ongeveer 50 m is.






De kloof is uitgegraven door de werking van het water van de bergrivier die er ooit was. In het binnenland is er een zoetwaterflora en fauna die bestaat uit moerassen en waterkers. Op

sommige punten kunnen we ook riet, iep en laurier vinden. In de schaduwrijke gebieden van het ravijn vinden we de pampalonia, een endemische soort van Menorca en Mallorca.





De Barranco d'Algendar dient, zoals alle ravijnen op het eiland, als jachtgebied voor roofvogels zoals de torenvalk, de wouw, de sperwer, de uil en de slechtvalk.





Er zijn twee grotten op de wanden van het ravijn, waarin overblijfselen van menselijke activiteit uit de Talayotische periode zijn gevonden. Een daarvan is de Murada-grot, bekend sinds de oudheid, en de andere is de Càrritx-grot, recentelijk gevonden (1995). De

ontdekking van de laatste was een ontdekking van de eerste orde voor de archeologie, aangezien deze in ieder geval in de Romeinse tijd was afgesloten door een natuurlijke steenslag, en van binnen werd vanaf die tijd intact een reeks archeologische voorwerpen en menselijke resten, botten, gevonden en haar, naast andere overblijfselen van menselijke activiteit.













Na onze wandeling brengen we een bezoek aan het dorpje Ferreries waar de typische lederen sandalen gemaakt worden.





Woensdag 25 mei 2022



Vandaag regent het dus gaan we naar Mahon, de hoofdstad. Eén poort van de stadswal blijft over, de Pont de Saint Roc. Mahón wordt in het Catalaans Maó genoemd. Mahón ligt in een diepe inham waarin zich ook de haven bevindt. Na Pearl Harbor is dit de grootste natuurlijke haven ter wereld. Een derde van de totale bevolking van het eiland woont in de hoofdstad, die in het centrum vooral een 18e-eeuwse koloniale stijl ademt. Maó op Menorca heeft een rijke

geschiedenis die ruim voor de jaartelling begon. Er wordt vanuit gegaan dat de stad rond 200 voor Christus werd gesticht. Ook viel hij ooit in handen van de Moren en de Ottomanen en hebben de Britten er vier eeuwen geheerst. Van die periode zijn nog de meeste invloeden zichtbaar in de architectuur van Mahón. Mahón heet sinds 2012 officieel Maó-Mahón.



De kathedraal van Menorca is het grootste geloofsgebouw van het eiland Menorca. De kathedraal is gebouwd aan het einde van de dertiende eeuw op de resten van een oude moskee in opdracht van Koning Alfonso III van Aragon.



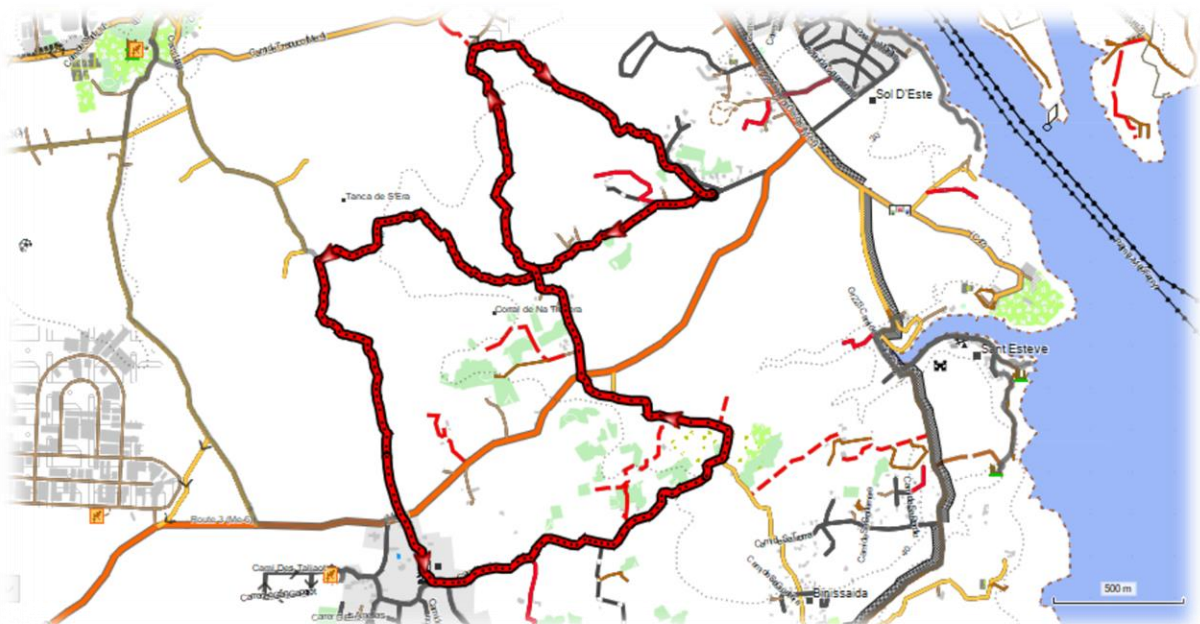
De kerk en het klooster van El Carmen stammen beide uit de 18^{de} eeuw. Ze werden gebouwd in opdracht van de orde van de Karmelieten in de tijd dat Menorca onder het bevel lag van de Engelse gouverneur Blakeney. Het is een neoklassieke kerk die door zijn kale voorgevel wat somber oogt. In het voormalige klooster van de kerk is vandaag de dag een markt te vinden, de bibliotheek van Mahón en worden er op het plein van klooster jaarlijks meerdere evenementen georganiseerd.



Onze huismus eet de restjes op.

Donderdag 26 mei 2022

- Naam : De wandeling van de droge stenen rond Sant Lluís
- Afstand : 9 km
- Stijgen : 100 m
- Dalen : 100 m
- Duur : 2 uur









Vandaag wandelen wij in het binnenland langs paden met droge stenenmuren.







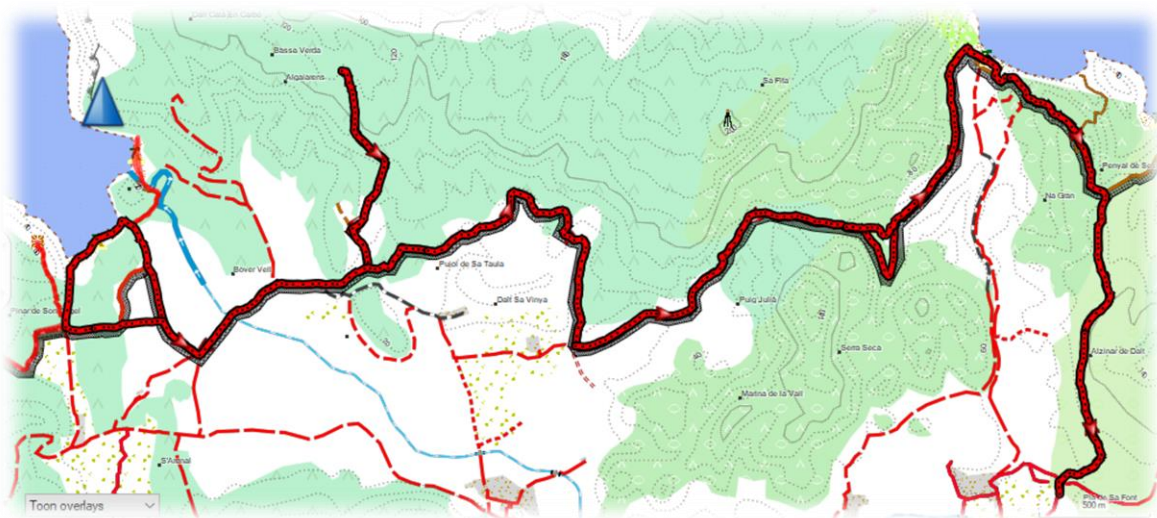
Sant Lluís ligt in de schaduw van Maó en de luchthaven. Het werd tijdens de 7-jarige oorlog door de Fransen gebouwd als woonplaats voor de Bretonse matrozen in de 18^{de} eeuw.



Moli de Dalt, gebouwd in 1762. Het is nu de enige werkende windmolen op het eiland.

Vrijdagdag 27 mei 2022

- Naam : Rondje rond Falconera
- Afstand : 20 km
- Stijgen : 400 m
- Dalen : 400 m
- Duur : 7 uur







11.000 kilometer stenen muren, allemaal losse stenen die men gevonden heeft op het eiland.

